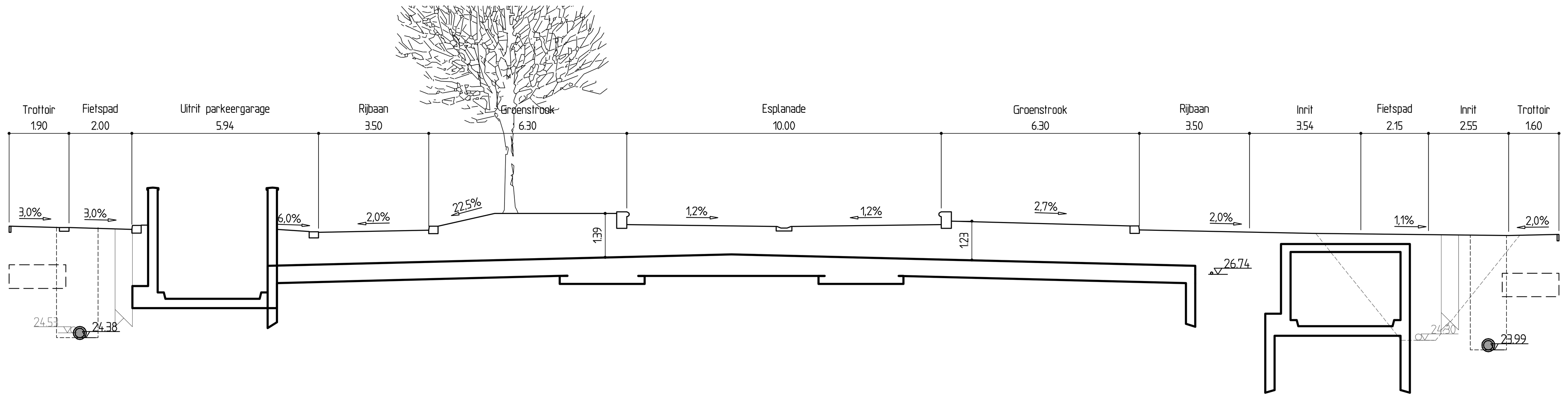

Horizontale 22.00 m+ N.A.P.

Afstand tot nulpunt	Hoogte bestaand profiel	Hoogte nieuw profiel
0.00		27.93
0.06		27.93
1.60		27.88
1.90		27.88
3.90		27.82
4.20		27.94
9.54		27.76
9.84		27.73
13.34		27.80
13.64		27.93
15.44		28.33
19.24		28.33
19.64		28.38 / 27.98
24.44		27.92
24.84		27.92
29.64		27.98 / 28.38
30.04		28.09
33.84		28.38
35.64		27.94
35.94		27.81
41.44		27.70
47.68		27.63
49.22		27.66
49.28		27.66

Dwarsprofiel 7
Schaal 1:100

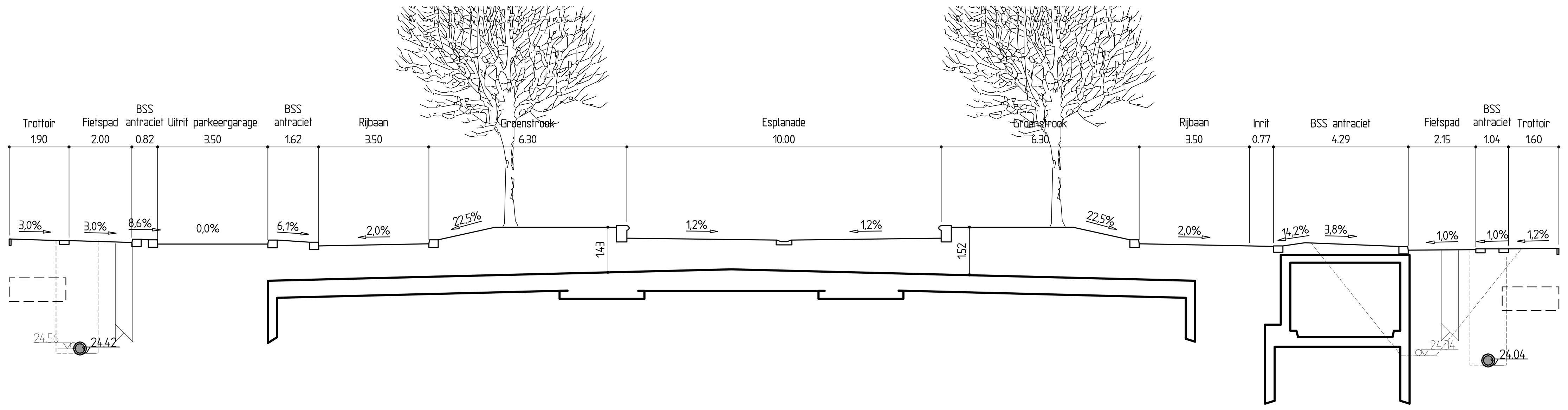

Horizontale 22.00 m+ N.A.P.

Afstand tot nulpunt	Hoogte bestaand profiel	Hoogte nieuw profiel
0.00		28.05
0.06		28.05
1.60		28.00
1.90		28.00
3.90		27.94
4.72		27.89
8.22		27.89
8.52		28.02
9.55		27.96
9.85		27.83
13.35		27.90
13.65		28.03
15.45		28.43
19.25		28.43
19.65		28.48 / 28.08
24.45		28.02
24.85		28.02
29.65		28.08 / 28.48
30.05		28.43
33.85		28.43
35.65		28.03
35.95		27.90
39.45		27.83
40.22		27.82
40.52		27.84
44.20		27.82
44.50		27.70
46.65		27.72
47.69		27.74
49.23		27.76
49.29		27.76

Dwarsprofiel 8
Schaal 1:100

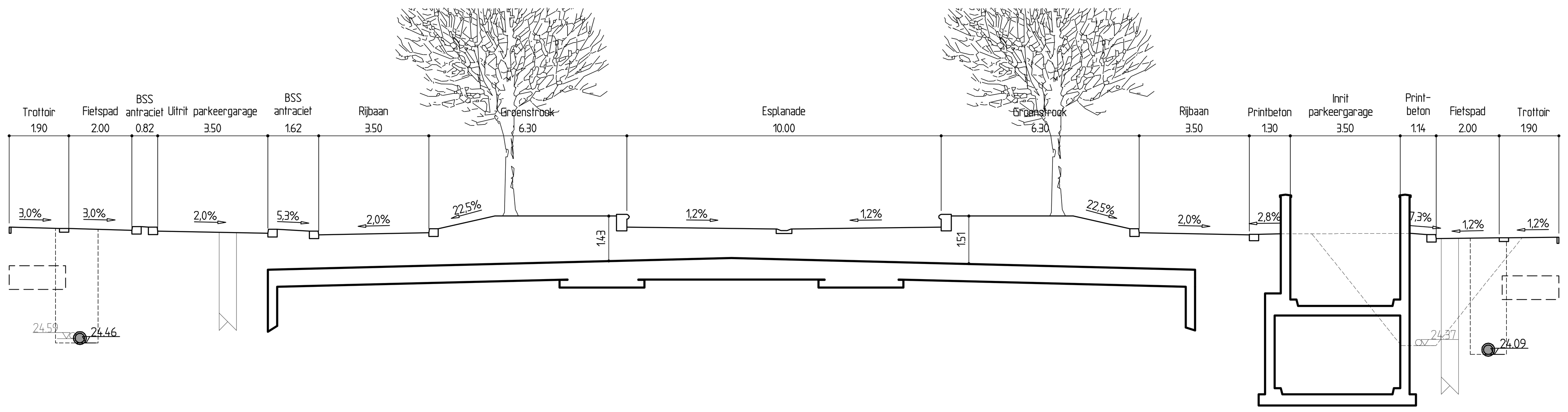

Horizontale 22.00 m+ N.A.P.

Afstand tot nulpunt	Hoogte bestaand profiel	Hoogte nieuw profiel
0.00		28.14
0.06		28.14
1.60		28.09
1.90		28.09
3.90		28.03
4.72		28.01
8.22		27.94
8.52		28.11
9.55		28.02
9.85		27.89
13.35		27.96
13.65		28.09
15.45		28.49
19.25		28.49
19.65		28.54 / 28.14
24.45		28.08
24.85		28.08
29.65		28.14 / 28.54
30.05		28.49
33.85		28.49
35.65		28.09
35.95		27.96
39.45		27.89
39.75		27.91
40.45		27.93
44.55		27.93
45.10		27.90
45.40		27.78
47.40		27.80
47.70		27.80
49.24		27.82
49.30		27.82

Dwarsprofiel 9
Schaal 1:100

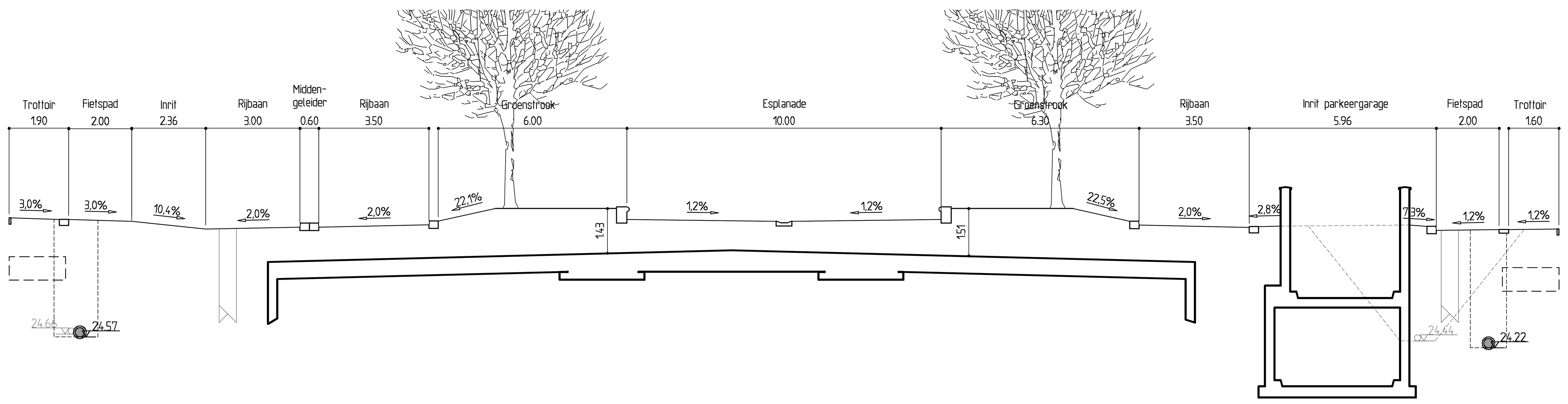

Horizontale 22.00 m+ N.A.P.

Afstand tot nulpunt	Hoogte bestaand profiel	Hoogte nieuw profiel
0.00		28.36
0.06		28.36
1.60		28.31
1.90		28.31
3.90		28.25
6.36		28.01
9.26		28.07
9.86		28.07
13.36		28.14
13.66		28.26
15.46		28.66
19.26		28.66
19.66		28.71 / 28.31
24.46		28.25
24.86		28.25
29.66		28.31 / 28.71
30.06		28.66
33.86		28.66
35.66		28.26
35.96		28.13
39.46		28.06
39.76		28.08
40.46		28.10
35.96 / 35.66		28.13 / 28.09
35.96		27.97
47.12		27.99
47.42		27.99
49.25		28.01
49.31		28.01

Dwarsprofiel 10
Schaal 1:100

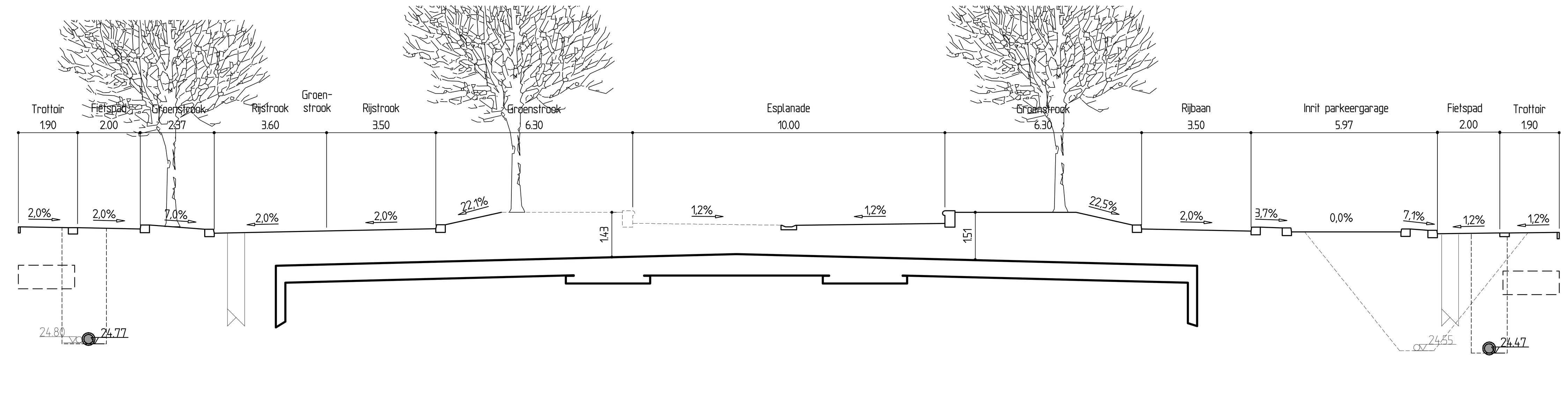

Horizontale 22.00 m+ N.A.P.

Afstand tot nulpunt	Hoogte bestaand profiel	Hoogte nieuw profiel
0.00		28.51
0.06		28.51
1.60		28.48
1.90		28.48
3.90		28.44
4.20		28.56
6.07		28.43
6.37		28.31
9.27		28.37
9.87		28.37
13.37		28.44
13.67		28.56
15.47		28.97
19.27		28.97
19.67		29.02 / 28.62
24.47		28.56
24.87		28.56
29.67		28.62 / 29.02
30.07		28.97
33.87		28.97
35.67		28.57
35.97		28.44
39.47		28.37
39.77		28.49
40.47		28.46
40.77		28.34
44.27		28.34
44.57		28.44
45.14		28.40
45.44		28.28
47.44		28.31
47.74		28.31
49.28		28.33
49.34		28.33

Dwarsprofiel 11
Schaal 1:100

23.39 Bestaand gemeenteriool

22.87 Nieuw gemeenteriool

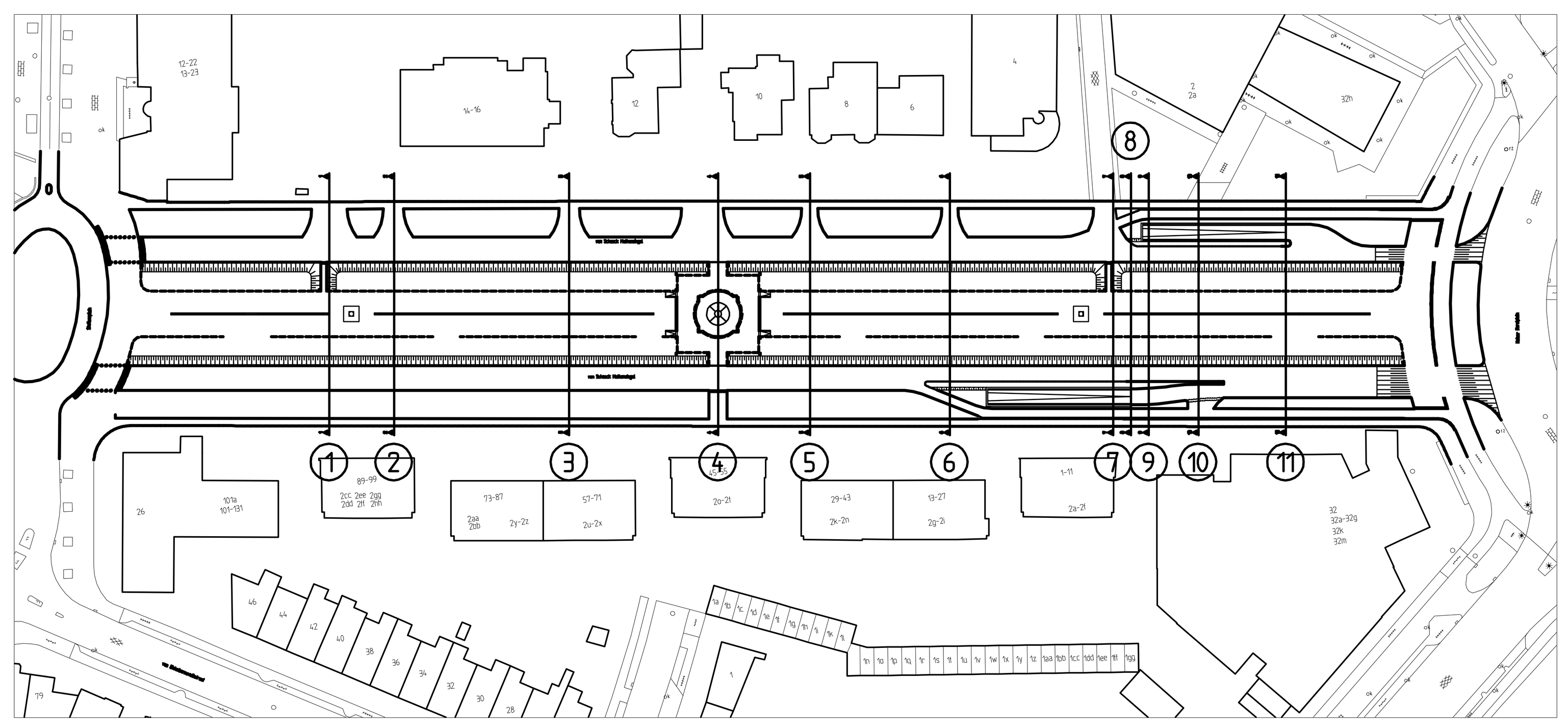

Bijbehorende tekeningen

Tekeningnaam	Tekeningnummer
Waterhuishoudingsplan	10-1174
Waterhuishoudingsplan; dwarsprofielen	10-1231
Verhardingstekening	10-3000
Rioleringstekening	10-3001
Bebakening en bebording	10-3002
VRI tekening	10-3003
Meubilair	10-3004
Beplantingsplan	10-3005
Lengteprofiel esplanade	10-3006
Lengteprofielen riolering noordzijde	10-3007
Lengteprofiel riolering zuidzijde	10-3008
Dwarsprofielen, deel 1 van 2	10-3009
Dwarsprofielen, deel 2 van 2	10-3010
Normaalprofielen	10-3011
Details verharding	10-3012
Details riolering	10-3013
Verzameltekening CorTenstaal platen	10-3014

3	RKAS	19-10-2010	Definitief uitvoeringsgereed plan
2	RKAS	12-10-2010	Diverse wijzigingen
1	RKAS	06-08-2010	Definitief exemplaar

BAM Civiel Zuid-Oost

Technische uitwerking Van Schaeck Mathonsingel

Dwarsprofielen deel 2			BAM019
Ontwerp	Meting		Formaat A0
Projectleider JE	Getekend RKAS 22-06-2010	Bestand BAM019W1	Schaal 1:100

Hambakenwetering 1 's Hertogenbosch
Pb 2309 5202 CH 's Hertogenbosch
T 088-3366333
F 088-3366099

kragten
GEODESIE
LANDSCHAPSARCHITECTUUR
CIVIELE TECHNIEK

Schoolstraat 8 Herten
Pb 14 6040 AA Roermond
T 0475-395979
F 0475-317545

bam
BAM Civiel Zuidoost

10-3010

Status: DEFINITIEF